

# Podișul Getic

Podișul Getic sau Piemontul Getic este situat în sudul României între Subcarpații Geci (la nord), râul Dâmbovița (la est), Câmpia Română (la sud), Dunărea și Podișul Mehedinți (la vest) .

Podișul Getic s-a format prin depunerea unor sedimente aduse de râurile carpatice pe care le-au depus la baza Subcarpaților. Ca urmare, înclinarea generală a reliefului este de la nord la sud. Este alcătuit din gresii, marne, argile și nisipuri acoperite la partea superioară de pietrișuri, fiind specifice *pietrișurile de Căndești*. Piemonturile sunt formațiunile geologice situate la marginea munților și care s-au format prin acumulări sedimentare. Altitudinile sunt cuprinse între 200 și 700 m, ele scad de la N la S, deci sunt asemănătoare dealurilor joase. Altitudinea maximă o găsim în Platforma Argeșului (772) m. Râurile își taie văi adânci și formează dealuri alungite cu spinări domoale și formează mai multe sectoare (denumite platforme).



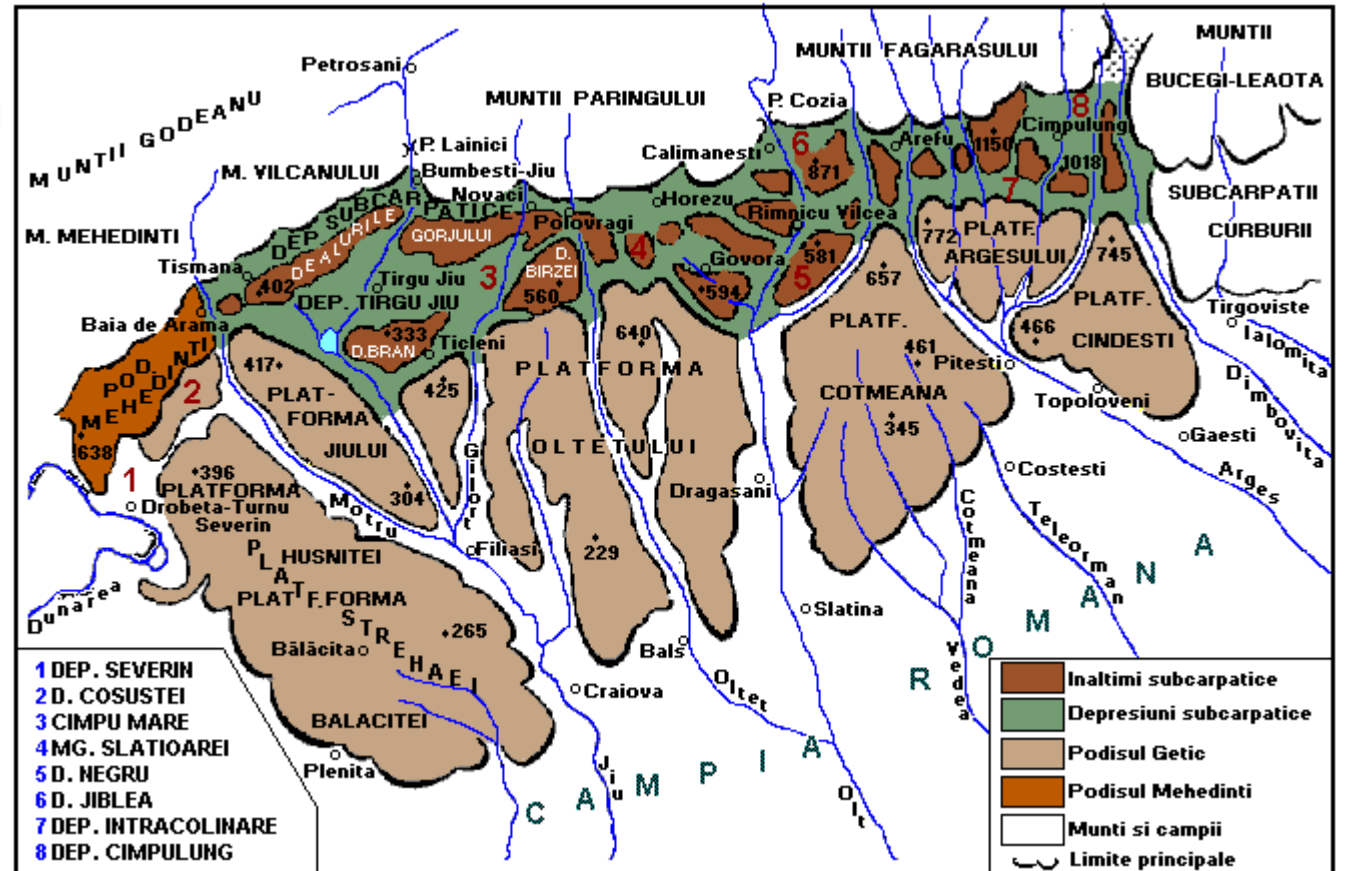
Subdiviziunile sunt reprezentate prin platformele:

la Est:

- Platforma Cândești - între râul Dâmbovița și râul Argeș (745m)
- Platforma/Dealurile Argeșului - între râul Argeșel și râul Argeș (772m)
- Platforma Cotmeana - între râul Argeș și râul Olt.

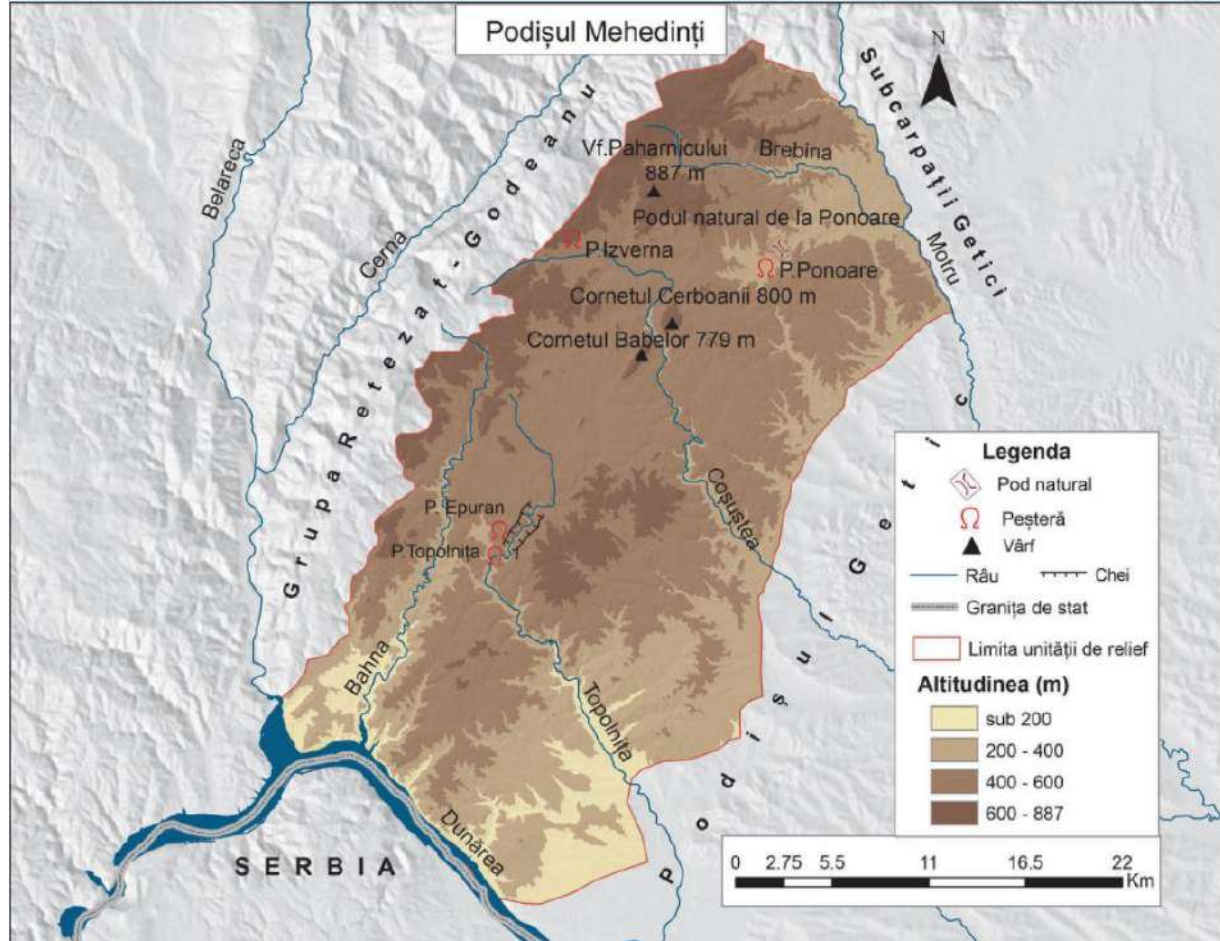
la Vest:

- Platforma Oltețului - între râul Olt și râul Gilort
- Platforma/Dealurile Jiului - între râul Gilort și râul Jiu
- Platforma Strehaiei - între râul Jiu și Dunăre.



# *Podişul Mehedinţi*





## Cornetul Babelor și Cerboanei



Podișul Mehedinți se află plasat în partea de sud-vest a României, aflându-se la vestul râului Motru și chiar la poalele Munților Mehedinți, de unde își are și numele, limitele sale fiind în partea de est – Valea Motrului, în partea de vest – Valea Dunării, în partea de nord – Munții Mehedinți și în partea de sud – Podișul Getic. Altitudinile variază de la 400 m la 600m, iar vârfurile care depășesc 600 m poartă denumirea de cornete.

Podișul Mehedinți este de fapt o treapta mai joasă a Carpatilor, acesta reprezentând o unitate de relief mai specială, chiar unicat în România având în vedere că are asemănarea munților, dar altitudinea dealurilor.



Această unitate este practic un podiș ce are în alcătuirea sa câteva șisturi cristaline dar și calcare, iar acolo unde apar calcare s-au stabilit prezente ale unor fenomene de tip carstic și anume: văi, peșteri, chei, poduri naturale, sohodoluri-văi, cursuri subterane, polii și doline.

**Podul Natural de la Ponoarele**




**Cheile Băluței**



**Lacul Zăton-de origine carstică**





## Cheile și Peștera Topolniței





Aplicație practică:

I. Completați cu răspunsul corect, spațiile libere din enunțurile de mai jos:

1. Pietrișurile de Cândești sunt specifice podișului.....
2. Limita estică a Podișului Getic este.....
3. Podul Natural de la Ponoarele, este o formă de relief dezvoltată pe.....
4. Cele mai înalte vârfuri ale Podișului Mehedinți, poartă denumirea de .....
5. Interfluviile netede , înclinate de la nord la sud, specifice Podișului Getic, poartă denumirea de.....

II.Comparați relieful Podișului Getic cu relieful Podișului Mehedinți, precizând 4 asemănări sau deosebiri între acestea.

## Webografie

<http://podisulmehedinti.hi2.ro/pozitie.php>

<https://sites.google.com/site/romanianatura45/home/carpatii-meridionali/podisul-mehedinti/podul-natural-ponoarele-podisul-mehedinti>

<https://razvanovac.ro/turism-rural-podul-dumnezeu-zaton-geoparc-platoul-mehedinti-ponoarele/>

[https://www.rri.ro/ro\\_ro/geoparcul\\_platoul\\_mehedinti-2549452](https://www.rri.ro/ro_ro/geoparcul_platoul_mehedinti-2549452)

<https://planiada.ro/destinatii/mehedinti/pestera-topolnita-604>

<https://ro.pinterest.com/pin/495255290276135456/>

<https://www.romanian-journeys.com/attractie-turistica-romania/rezervatia-naturala-cheile-topolnitei-si-pestera-topolnitei>

[https://ro.wikipedia.org/wiki/Cornetul\\_Babelor\\_%C8%99i\\_Cerboanei](https://ro.wikipedia.org/wiki/Cornetul_Babelor_%C8%99i_Cerboanei)

<https://mapio.net/pic/p-40005764/>

[https://ro.wikipedia.org/wiki/Podi%C8%99ul\\_Getic](https://ro.wikipedia.org/wiki/Podi%C8%99ul_Getic)

<http://kids4suceava.blogspot.com/2017/11/podisul-getic-piemontul-getic-limite-si.html>

<http://turismrurallacandesti.blogspot.com/2012/05/bine-ati-venit-la-candesti-judetul.html>

<https://edusigma.ro/manual-geografie-viii/>

<https://catalog.manualedigitaleart.ro/art-g8/v1/index.html#book/06-07>

**prof. Radu Horea Bereteu**

**Colegiul Național "Moise Nicoară" Arad**